


<b>BORANG SSP - 06</b>  M.S. 1		<b>SENARAI SEMAKAN SYARAT-SYARAT KELULUSAN PELAN KERJATANAH</b>
		<i>(Semua Kategori)</i>


TAJUK CADANGAN : \_\_\_\_\_  
\_\_\_\_\_

DIULAS OLEH : \_\_\_\_\_


RUJUKAN FAIL : \_\_\_\_\_

TARIKH : \_\_\_\_\_


NO	BIL	SYARAT AM & DOKUMEN
1	<input type="checkbox"/>	Menjelaskan * bayaran proses pelan kerjatanah / bayaran pelan yang dinaikkan sebanyak RM_____.
2	<input type="checkbox"/>	5 set pelan dikemukakan pelan hendaklah dalam warna hitam dengan perbezaan 2 bahan ditunjukkan dengan warna ( Termasuk 1 set pelan linen)
3	<input type="checkbox"/>	Sila pastikan Borang 'A' dilengkapkan dengan sempurna beserta tandatangan dan cop Jurutera / Juruperunding.
4	<input type="checkbox"/>	Mengemukakan perakuan Jurutera Awam Profesional.
5	<input type="checkbox"/>	Pelan-pelan ditandatangani oleh Pemunya tanah / ejennya yang diberi kuasa olehnya (Alamat pemunya / ejennya).
6	<input type="checkbox"/>	Mengemukakan 1 salinan pelan P.U yang telah diluluskan oleh JPBD Negeri Perak. (Satu salinan bayaran premium)  PELAN P.U.KESELURUHAN

<b>BORANG SSP - 06</b>  M.S. 2		<b>SENARAI SEMAKAN SYARAT-SYARAT KELULUSAN PELAN KERJATANAH</b>
		<i>(Semua Kategori)</i>

<b>BUTIR-BUTIR PELAN</b>		
7	<input type="checkbox"/>	Mengemukakan pelan tapak :- i) Skala 1 : 100 & tanda arah utara ii) Jalan masuk iii) Alur utama iv) Alurair semulajadi v) Saluran-saluran kemudahan awam vi) Longkang vii) Tanah-tanah yang bersambungan atau atas sebahagiannya.
8	<input type="checkbox"/>	Mengemukakan pelan kontur :- i) Pada kontur 1 m ii) Skala 1 : 500
9	<input type="checkbox"/>	Mengemukakan pelan-pelan terperinci perkara-perkara tersebut dibawah pada skala 1 : 500. Aras siap pembentukan termasuklah :- i) Aras platform untuk bangunan atau bangunan-bangunan. ii) Aras siap jalan. iii) Aras parit dan lintasan.
10	<input type="checkbox"/>	Sila nyatakan tutupan atau lencongan bagi mana-mana alur utama dan aluair semulajadi atau pembaikan-pembaikan padanya.
11	<input type="checkbox"/>	Sila nyatakan sebarang pengorekan, pemotongan atau penimbusan yang lebih daripada 2 m dalam atau tinggi.
12	<input type="checkbox"/>	Mengemukakan perlindungan bagi kerja tanah itu daripada hakisan termasuk perlindungan semasa kerjatanah itu berterusan.
13	<input type="checkbox"/>	Sila nyatakan peruntukan penahan enap termasuk peruntukan semasa kerjatanah itu berterusan.
14	<input type="checkbox"/>	Sila nyatakan cara pengorekan, peralatan, penimbusan, cerucuk pelindung atau apa-apa teknik bumi yang lain.

<b>BORANG SSP - 06</b>  M.S. 3		<b>SENARAI SEMAKAN SYARAT-SYARAT KELULUSAN PELAN KERJATANAH</b>
		<i>(Semua Kategori)</i>

15	<input type="checkbox"/>	Mengemukakan jadual bagi kerjatanah dan susunan yang mana kerjatanah itu dijalankan secara berperingkat.
16	<input type="checkbox"/>	Sila nyatakan jumlah tanah yang hendak dikorek / ditimbus.
17	<input type="checkbox"/>	Sila nyatakan dimana tanah hendak diletakkan / diperolehi dan sertakan sesalinan kelulusan dari pihak berkuasa.
18	<input type="checkbox"/>	Sila nyatakan cara untuk mengelakkan pengotoran jalan.
19	<input type="checkbox"/>	Sila nyatakan langkah-langkah untuk melindungi kepentingan-kepentingan berhampiran.
20	<input type="checkbox"/>	Jika sheet-piling, retaining structure atau mana-mana slope stabilization lain digunakan perkara-perkara berikut hendaklah dipatuhi :- i) Pelan-pelan terperinci pada skala 1 : 50 ii) Sertakan penentuan dan kiraan
21	<input type="checkbox"/>	Sila tunjukkan paras datum ordinan.
22	<input type="checkbox"/>	Sila tunjukkan jika terdapat silt traps di kawasan tapak.
23	<input type="checkbox"/>	Sila tunjukkan jika terdapat washing bays dan butir-butir lukisannya.
24	<input type="checkbox"/>	Sila tunjukkan perimeter bund dan butir-butir berkaitan yang terdapat di sekeliling tapak.
25	<input type="checkbox"/>	Sila nyatakan data pengiraan untuk kestabilan tanah cerun.
26	<input type="checkbox"/>	Mengemukakan keputusan laporan geoteknikal dan geologikal untuk kawasan berbukit.

<b>BORANG</b> <b>SSP - 06</b>  M.S. 4		<b>SENARAI SEMAKAN SYARAT-SYARAT KELULUSAN</b> <b>PELAN KERJATANAH</b>
		<i>(Semua Kategori)</i>

<b>KERJA-KERJA CERUCUK</b>		
27	<input type="checkbox"/>	Sila lengkapkan pelan-pelan skala 1 : 50, penentuan bahan dan cara kerja cerucuk.
28	<input type="checkbox"/>	Mengemukakan perakuan Jurutera bahawa paras bunyi tidak memberi kacau ganggu dan kemarahan penduduk.
<b>STATUS TANAH</b>		
29	<input type="checkbox"/>	Mengemukakan status tanah samada tanah asal atau tanah bekas lombong.
<b>LAIN-LAIN HAL</b>		
30	<input type="checkbox"/>	

Disemak Oleh ;

.....  
**Jurutera**  
**Majlis Daerah Batu Gajah.**